โครงการเพิ่มประสิทธิภาพ
การบริหารจัดการทรัพยากรน้ำเพื่อรองรับ
สถานการณ์ภัยแล้งและฝนทิ้งช่วง ปี ๒๕๖๕

สำนักงานทรัพยากรน้ำแห่งชาติ สำนักนายกรัฐมนตรี

พฤศจิกายน ๒๕๖๔

โครงการเพิ่มประสิทธิภาพการบริหารจัดการทรัพยากรน้ำ
เพื่อรองรับสถานการณ์ภัยแล้งและฝนทิ้งช่วง ปี ๒๕๖๕

๑. เหตุผลความจำเป็น :

จากการประชุมคณะทรัพยากรน้ำแห่งชาติ (กนช.) ครั้งที่ ๓/๒๕๖๔ เมื่อวันที่ ๑๐ กันยายน ๒๕๖๔ รองนายกรัฐมนตรี (พลเอก ประวิตร วงษ์สุวรรณ) ประธาน กนช. ได้มอบหมายให้คณะอนุกรรมการอำนวยการด้านการบริหารจัดการทรัพยากรน้ำ และกองอำนวยการน้ำแห่งชาติ (กอนช.) จัดทำแผนและมาตรการต่าง ๆ รองรับสถานการณ์ขาดแคลนน้ำในฤดูแล้ง ปี ๒๕๖๔/๒๕๖๕ เพื่อนำเสนอคณะรัฐมนตรีให้ความเห็นชอบดำเนินการแก้ไขปัญหาภัยแล้งให้ทันต่อสถานการณ์

คณะอนุกรรมการอำนวยการด้านการบริหารจัดการทรัพยากรน้ำ ภายใต้คณะกรรมการทรัพยากรน้ำแห่งชาติ ได้มีการประชุมครั้งที่ ๒/๒๕๖๔ เมื่อวันที่ ๒๙ ตุลาคม ๒๕๖๔ โดยมีรองนายกรัฐมนตรี (พลเอก ประวิตร วงษ์สุวรรณ) เป็นประธาน สำนักงานทรัพยากรน้ำแห่งชาติ ในฐานะเลขานุการคณะอนุกรรมการฯ ได้เสนอมาตรการรองรับสถานการณ์ขาดแคลนน้ำ ในฤดูแล้งปี ๒๕๖๔/๒๕๖๕ จำนวน ๙ มาตรการ ซึ่งคณะอนุกรรมการฯ ได้มีมติเห็นชอบมาตรการดังกล่าว เพื่อให้หน่วยงานไปเตรียมความพร้อมในการดำเนินงาน โดยรายละเอียดมาตรการประกอบด้วย ๑) เร่งกักเก็บน้ำ ๒) จัดหาแหล่งน้ำสำรองน้ำดิบในพื้นที่เสี่ยงขาดแคลนน้ำ ๓) ปฏิบัติการเติมน้ำ ๔) กำหนดการจัดสรรน้ำฤดูแล้ง ๕) วางแผนเพาะปลูกพืชฤดูแล้ง ๖) เตรียมน้ำสำรองสำหรับพื้นที่ลุ่มต่ำ ๗) เฝ้าระวังคุณภาพน้ำ ๘) ติดตามและประเมินผล และ ๙) สร้างการรับรู้สถานการณ์น้ำและแผนบริหารจัดการน้ำ ทั้งนี้ เพื่อให้การดำเนินการตาม๙ มาตรการที่กำหนดเป็นไปอย่างมีประสิทธิภาพ สทนช. จึงได้จัดทำโครงการเพิ่มประสิทธิภาพการบริหารจัดการทรัพยากรน้ำเพื่อรองรับสถานการณ์ภัยแล้งและฝนทิ้งช่วง ปี ๒๕๖๕ เพื่อขอรับการสนับสนุนงบประมาณ โดยประสานแจ้งหน่วยงาน ที่เกี่ยวข้องจัดทำแผนงานโครงการที่มีความจำเป็นเร่งด่วนที่จำเป็นต้องดำเนินการให้แล้วเสร็จเพื่อการบริหารจัดการทรัพยากรน้ำในช่วงฤดูแล้ง แต่ยังไม่มีแหล่งงบประมาณรองรับ

๒. วัตถุประสงค์โครงการ

- เพื่อแก้ไขปัญหาและบรรเทาความเดือดร้อนของประชาชนจากสถานการณ์อุทกภัยที่ผ่านมา หรือพื้นที่ขาดแคลนน้ำหรือเสี่ยงภัยแล้ง หรือฝนทิ้งช่วง
- เพื่อส่งเสริมให้เกิดการสร้างอาชีพ รายได้และการจ้างแรงงานให้กับประชาชน หรือผู้ได้รับผลกระทบจากภัยแล้ง
- เพื่อเป็นการกระตุ้นเศรษฐกิจในภาพรวมของประเทศ

๓. พื้นที่เป้าหมาย

- พื้นที่เสี่ยงขาดแคลนน้ำ หรือพื้นที่เสี่ยงภัยแล้งฝนทิ้งช่วงตามที่ กอนช. กำหนดในพื้นทั่วประเทศ หรือจำเป็นต้องเร่งรัดดำเนินการเพื่อการแก้ไข/บรรเทาปัญหาโดยเร่งด่วน หรือที่ได้รับความเสียหายจากอุกทกภัย

๔. ระยะเวลาดำเนินการ

- ระยะเวลาดำเนินการ ๑๒๐ วัน นับตั้งแต่ได้รับการจัดสรรงบประมาณ

๕. แนวทางการดำเนินการ

๕.๑ สทนช. วิเคราะห์ ตรวจสอบพื้นที่เป้าหมายเพื่อสนับสนุนการบริหารจัดการทรัพยากรน้ำ ปี ๒๕๖๕ หรือพื้นที่เสี่ยงขาดแคลนน้ำ จากการประเมินสถานการณ์น้ำ และแนวโน้มการเกิดภัยแล้ง หรือฝนทิ้งช่วงตามที่ กอนช. กำหนด และประสานส่วนราชการ จังหวัด องค์กรปกครองส่วนท้องถิ่น ที่เกี่ยวข้องดำเนินการ

๕.๑.๑ ปรับแผนงานงบประมาณหรือใช้จ่ายจากงบประมาณเหลือจ่ายของหน่วยงาน เพื่อแก้ไขบรรเทาปัญหาด้านการบริหารจัดการทรัพยากรน้ำในพื้นที่ระยะเร่งด่วน

๕.๑.๒ จัดทำแผนงานโครงการที่มีความจำเป็นเร่งด่วน เพื่อแก้ไขบรรเทาปัญหาด้านการบริหารจัดการทรัพยากรน้ำในพื้นที่ระยะเร่งด่วน ตามหลักเกณฑ์ที่กำหนด กรณีที่ไม่สามารถปรับแผนงบประมาณ หรือไม่มีงบประมาณเหลือจ่ายเพียงพอ

๕.๒ ส่วนราชการที่เกี่ยวข้อง จังหวัด จัดทำแผนงานโครงการที่จำเป็นเร่งด่วน ภายใต้โครงการเพิ่มประสิทธิภาพการบริหารจัดการทรัพยากรน้ำเพื่อรองรับสถานการณ์ภัยแล้งและฝนทิ้งช่วง ปี ๒๕๖๕ โดยความเห็นชอบจากรัฐมนตรีต้นสังกัด สำหรับองค์กรปกครองส่วนท้องถิ่น ให้เสนอผ่านกรมส่งเสริมการปกครองท้องถิ่น (สถ.)

๕.๓ เมื่อรัฐมนตรีต้นสังกัด ให้ความเห็นชอบแล้ว ส่วนราชการที่เกี่ยวข้อง จังหวัด องค์กรปกครองส่วนท้องถิ่น (อปท.) เสนอคำขอแผนงานโครงการผ่านระบบบริหารจัดการแผนงานโครงการและฐานข้อมูลสำหรับบูรณาการแผนเพื่อการบริหารจัดการทรัพยากรน้ำของประเทศ (Thai Water Plan : TWP) เพื่อคณะอนุกรรมการทรัพยากรน้ำจังหวัด กลั่นกรอง ตรวจสอบความพร้อม ความซ้ำซ้อน และความสอดคล้องกับการแก้ไขปัญหาระยะเร่งด่วน

๕.๔ สทนช. รวบรวมแผนงานโครงการที่ผ่านการกลั่นกรองจากคณะอนุกรรมการทรัพยากรน้ำจังหวัดแล้ว เพื่อ กลั่นกรอง จัดลำดับความสำคัญ ตามแนวทางหลักเกณฑ์ เหตุผลความจำเป็น และกรอบระยะเวลาดำเนินการ

๕.๕ สทนช. เสนอประธาน กนช. พิจารณาให้ความเห็นชอบ และเสนอแผนงานโครงการให้สำนักงบประมาณ (สงป.) พิจารณาหลังจากประธาน กนช. ให้ความเห็นชอบแล้ว

๕.๖ สงป. นำเรียน นายกรัฐมนตรี ให้ความเห็นชอบ และแจ้ง สทนช. รับทราบ

๕.๗ สทนช. แจ้งหน่วยรับงบประมาณเพื่อเสนอ ครม. ขอรับการสนับสนุนงบประมาณตามที่ นรม. ให้ความเห็นชอบ

๕.๘ ส่วนราชการที่เกี่ยวข้อง จังหวัด และกรมส่งเสริมการปกครองท้องถิ่น ดำเนินการเสนอขอรับการสนับสนุนงบประมาณต่อ ครม. ผ่านกระทรวงต้นสังกัด ตามระเบียบ ขั้นตอนการขอรับการสนับสนุนงบประมาณ

๕.๙ ส่วนราชการที่เกี่ยวข้อง จังหวัด และกรมส่งเสริมการปกครองท้องถิ่น ดำเนินการขอรับจัดสรรงบประมาณ ต่อ สงป. ตามมติ ครม.

๕.๑๐ ส่วนราชการที่เกี่ยวข้อง จังหวัด และกรมส่งเสริมการปกครองท้องถิ่น รายงานผลการดำเนินงานให้ สทนช. ทราบหลังจากได้รับการจัดสรรงบประมาณแล้วทุกสิ้นเดือน จนกว่าจะดำเนินโครงการแล้วเสร็จ

๖. ข้อกำหนดในการเสนอแผนงานโครงการ

๖.๑ เป็นแผนงานโครงการที่ในพื้นที่เสี่ยงเกิดภัยแล้ง หรือจำเป็นต้องเร่งรัดดำเนินการเพื่อการแก้ไข/บรรเทาปัญหาโดยเร่งด่วน หรือที่ได้รับความเสียหายจากอุกทกภัย

๖.๒ เป็นแผนงานโครงการที่ผ่านการพิจารณากลั่นกรองจากคณะอนุกรรมการทรัพยากรน้ำจังหวัด และบันทึกข้อมูลผ่านระบบ Thai Water Plan ของ สำนักงานทรัพยากรน้ำแห่งชาติ (สทนช.) แล้ว

๖.๓ เป็นแผนงานโครงการที่หน่วยงาน ไม่สามารถปรับแผนการปฏิบัติงาน และแผนการใช้จ่ายงบประมาณประจำปีของหน่วยงานมาดำเนินการได้ หรือไม่มีงบเหลือจ่ายเพียงพอ

๖.๔ เป็นแผนงานโครงการที่ดำเนินการได้ตามภารกิจของหน่วยรับงบประมาณ

๖.๔.๑ ส่วนราชการดำเนินการ ต้องไม่เป็นแผนงานโครงการที่เป็นภารกิจถ่ายโอนตามแผนกระจายอำนาจให้แก่องค์กรปกครองส่วนทองถิ่น (ฉบับที่ ๒) พ.ศ.๒๕๕๑ ภายใต้พระราชบัญญัติกำหนดแผนและขั้นตอนการกระจายอำนาจให้แก่องค์กรปกครองส่วนท้องถิ่น พ.ศ. ๒๕๔๒

๖.๔.๒ จังหวัด หรือหน่วยงานท้องถิ่นดำเนินการ แผนงานโครงการต้องได้รับการบรรจุไว้ในแผนพัฒนาจังหวัด ตามพระราชกฤษฎีกาว่าด้วยการบริหารงานจังหวัดและกลุ่มจังหวัดแบบบูรณาการ พ.ศ. ๒๕๕๑

๖.๕ เป็นแผนงานโครงการ ที่สามารถดำเนินการให้แล้วภายใน ๑๒๐ วัน

๖.๖ เป็นแผนงานโครงการที่ไม่ซ้ำซ้อนกับแผนงานโครงการที่ได้รับงบประมาณจากแหล่งงบประมาณอื่นแล้ว เช่น เงินนอกงบประมาณ เงินกู้ เป็นต้น

๖.๗ เป็นแผนงานโครงการที่สามารถระบุพิกัดที่ตั้งโครงการ มีตัวชี้วัดชัดเจนสอดคล้องกับการดำเนินการตามแผนแม่บทการบริหารจัดการทรัพยากรน้ำ ๒๐ ปี (๖ ด้าน)

๖.๘ เป็นแผนงานโครงการที่มีรายละเอียดความพร้อมแบบรูปรายการ และมีเอกสารประมาณราคาค่าก่อสร้างแล้ว (ปร.๔ ปร.๕)

๖.๙ เป็นแผนงานโครงการที่มีความพร้อมด้านการขอใช้ที่ดินเพื่อการก่อสร้างโครงการ (ได้รับอนุญาตแล้ว)

๖.๑๐ เป็นแผนงานโครงการที่สามารถดำเนินการได้ตามระเบียบ ข้อบังคับ กฎหมาย ที่เกี่ยวข้อง

๗. กิจกรรม และประเภทแผนงานโครงการ

การเสนอแผนงานโครงการ สทนช. ได้แบ่งประเภทแผนงานโครงการที่จะเสนอไว้ทั้งหมด ๔ กลุ่มประเภท เพื่อรวบรวม จำแนก วิเคราะห์ กลั่นกรองแผนงานโครงการให้สอดคล้องกับแนวทางการดำเนินการ แต่ละกลุ่มดำเนินการ ดังนี้

<u>๗.๑ โครงการซ่อมแซมอาคารชลศาสตร์ เพื่อรองรับสถานการณ์ภัยแล้ง</u>

- เป็นงานซ่อมแซมอาคารชลศาสตร์ ที่ชำรุดเสียหายจากสถานการณ์อุทกภัยหรือจากการใช้งาน เพื่อให้สามารถใช้งานได้ตามวัตถุประสงค์ อย่างมีประสิทธิภาพ เช่น ซ่อมแซมพนังกั้นน้ำ ซ่อมแซมคันกั้นน้ำ ซ่อมแซมประตูระบายน้ำ ซ่อมแซมคลองส่ง/ระบายน้ำ ซ่อมแซมอาคารบังคับน้ำ เป็นต้น

๗.๒ โครงการการสร้างความมั่นคงด้านน้ำเพื่อการอุปโภค – บริโภค

- เป็นงานที่ดำเนินการเพื่อการอุปโภคบริโภคให้แก่ประชาชนในพื้นที่เสี่ยงการขาดแคลนน้ำ เช่น ก่อสร้างบ่อน้ำบาดาล ปรับปรุงบ่อน้ำบาดาล ก่อสร้างระบบประปา ก่อสร้างแหล่งกักเก็บน้ำสำรองเพื่อการอุปโภคบริโภค การปรับปรุงคุณภาพน้ำประปา เป็นต้น

๗.๓ โครงการปรับปรุงอาคารชลศาสตร์ เพื่อรองรับสถานการณ์ภัยแล้ง

- เป็นการปรับปรุงอาคารชลศาสตร์ เพื่อเพิ่มประสิทธิภาพการบริหารจัดการทรัพยากรน้ำให้สอดคล้องกับการเปลี่ยนแปลงและเหมาะสมกับสภาพการการใช้งานในปัจจุบัน เช่น ปรับปรุงอาคารระบายน้ำล้น ปรับปรุงคลองส่ง/ระบายน้ำ ปรับปรุงประตูระบายน้ำ เป็นต้น

๗.๔ โครงการเพิ่มน้ำต้นทุน เพื่อรองรับสถานการณ์ภัยแล้ง

- เป็นงานที่ดำเนินการเพิ่มปริมาณน้ำต้นทุนให้แก่พื้นที่เสี่ยงหรือพื้นที่ใกล้เคียง เพื่อให้มีความมั่นคงด้านน้ำมากขึ้น เช่น งานขุดลอกคลอง งานก่อสร้างแหล่งน้ำใหม่เพื่อการเกษตร ธนาคารน้ำใต้ดิน งานระบบส่งน้ำและระบบกระจายน้ำเพื่อการเกษตร งานบ่อน้ำบาดาลเพื่อการเกษตร และสนับสนุนเครื่องจักรเครื่องมือเพื่อการบริหารจัดการทรัพยากรน้ำ

ทั้งนี้ สทนช. จะไม่พิจารณาแผนงานโครงการที่ไม่เกี่ยวกับการบริหารจัดการทรัพยากรน้ำ เช่น งานด้านซ่อม/ปรับปรุงถนน สะพาน หรืออาคารสิ่งปลูกสร้างบ้านที่พักอาศัย/สำนักงาน งานปรับปรุงภูมิทัศน์ เป็นต้น

๘. การรวบรวมแผนงานโครงการ และการรายงานผลการดำเนินงาน

๘.๑ แผนงานโครงการงานของจังหวัด ให้กระทรวงมหาดไทย รวบรวมและรายงานผลการดำเนินงาน

๘.๒ แผนงานโครงการงานขององค์กรปกครองส่วนท้องถิ่น ให้กรมส่งเสริมการปกครองท้องถิ่น (สถ.) รวบรวมและรายงานผลการดำเนินงาน

๘.๓ แผนงานโครงการของส่วนราชการ ให้ส่วนราชการในส่วนกลาง รวบรวมและรายงานผลการดำเนินงาน

๙. การวิเคราะห์ ตรวจสอบสถานภาพแผนงานโครงการ

๙.๑ ความพร้อมของแผนงานโครงการ

สทนช. ได้กำหนดแนวทางการตรวจสอบข้อมูล เพื่อให้ได้แผนงานโครงการที่มีความพร้อมสามารถดำเนินการได้ทันที ดังนี้

๙.๑.๑ สถานที่ดำเนินการ ต้องมีเอกสารการอนุญาตอนุมัติ ตามกฎหมาย/ระเบียบข้อบังคับที่เกี่ยวข้อง ให้ใช้พื้นที่จากหน่วยงานที่รับผิดชอบหรือเอกชนเจ้าของพื้นที่แล้ว

๙.๑.๒ เป็นแผนงานโครงการที่มีความพร้อมสามารถดำเนินการได้ทันที โดยให้หน่วยงานที่จะขอรับการสนับสนุนงบประมาณจัดทำรายละเอียดแบบรูปรายการ และประมาณราคาค่าก่อสร้าง (ปร.๔ ปร.๕) ตามหลักเกณฑ์และวิธีการที่สำนักงบประมาณกำหนด

๙.๑.๓ ส่วนราชการที่เสนอแผนงานโครงการ ต้องพิจารณาปรับแผนการปฏิบัติงานและแผนการใช้จ่ายงบประมาณ ประจำปีงบประมาณ พ.ศ. ๒๕๖๕ จากโครงการ/รายการที่ดำเนินการบรรลุวัตถุประสงค์แล้ว และมีงบประมาณเหลือจ่าย และ/หรือรายการที่หมดความจำเป็น และ/หรือรายการที่คาดว่า

จะไม่สามารถดำเนินการได้ทัน ในปีงบประมาณ พ.ศ. ๒๕๖๕ แล้วแต่กรณีในโอกาสแรก หากงบประมาณดังกล่าวข้างต้นของส่วนราชการมีไม่เพียงพอ จึงจะสามารถขอรับการสนับสนุนงบประมาณได้

๙.๑.๔ กรณีแผนงานโครงการที่ดำเนินการโดยจังหวัด หรือหน่วยงานท้องถิ่น ต้องนำแผนงานไปบรรจุในแผนพัฒนาจังหวัด เพื่อให้เป็นไปตามพระราชกฤษฎีกาว่าด้วยการบริหารงานจังหวัดและกลุ่มจังหวัดแบบบูรณาการ พ.ศ. ๒๕๕๑ ให้เรียบร้อยก่อนเสนอแผนงานโครงการ

๙.๑.๕ เป็นแผนงานโครงการที่อยู่ภายใต้ภารกิจของหน่วยงาน และไม่เข้าข่ายเป็นงานที่จะต้องถ่ายโอนภารกิจตามข้อกำหนดของคณะกรรมการการกระจายอำนาจให้แก่องค์กรปกครองส่วนท้องถิ่น

๙.๑.๖ มีการจัดทำการมีส่วนร่วมของประชาชน และได้รับการยอมรับจากประชาชนในพื้นที่แล้ว

ทั้งนี้ แผนงานโครงการที่ไม่พร้อมดำเนินการ เช่น แผนงานโครงการที่ไม่ระบุงบประมาณ แผนงานโครงการที่ไม่ระบุที่ตั้งโครงการให้ครบถ้วน แผนงานโครงการที่ไม่ได้รับอนุญาตให้ใช้พื้นที่ตามกฎหมาย แผนงานโครงการที่ไม่มีแบบก่อสร้าง แผนงานโครงการที่ไม่มีประมาณการ แผนงานโครงการที่ไม่ระบุผลสัมฤทธิ์ แผนงานโครงการที่ไม่ระบุหน่วยงาน/หน่วยงานรับผิดชอบไม่ชัดเจน จะไม่ได้รับการพิจารณาเสนอขอรับการสนับสนุนงบประมาณ

๙.๒ ความซ้ำซ้อน

สทนช. ได้กำหนดการตรวจสอบข้อมูล เพื่อให้ได้แผนงานโครงการที่มีความพร้อมสามารถดำเนินการได้ทันที ไม่เป็นโครงการที่ซ้ำซ้อนแผนงานโครงการ/กิจกรรม ของส่วนราชการ/หน่วยงาน/องค์กรปกครองส่วนท้องถิ่น ที่ดำเนินการในพื้นที่ ในปีงบประมาณ พ.ศ. ๒๕๖๓ - ๒๕๖๔ โดยมีหลักเกณฑ์การวิเคราะห์แผนงานโครงการด้านความซ้ำซ้อน ได้แก่

๙.๒.๑ ซ้ำซ้อนกับแผนงานโครงการที่เคยได้รับงบประมาณไปแล้ว เช่น งบประมาณรายจ่ายประจำปี พ.ศ. ๒๕๖๓ - ๒๕๖๔ งบกลาง รายจ่ายสำรองฉุกเฉินในกรณีจำเป็นเร่งด่วน เป็นต้น

๙.๒.๒ ซ้ำซ้อนกันเองในแผนงานโครงการที่ได้รวบรวมจากหน่วยงาน จังหวัด และองค์กรปกครองส่วนท้องถิ่น

๑๐. การติดตามและประเมินผล

๑๐.๑ แผนงานโครงการของจังหวัด/กลุ่มจังหวัด ให้จังหวัดรายงานผลการเสนอของบประมาณ การจัดสรรงบประมาณ รวมถึงการดำเนินโครงการให้กระทรวงมหาดไทยเพื่อวิเคราะห์ กลั่นกรอง และจัดส่งให้สำนักงานทรัพยากรน้ำแห่งชาติทราบ ทุกสิ้นเดือน

๑๐.๒ หน่วยงานราชการ ให้หน่วยงานที่รับผิดชอบรายงานผลการเสนอของบประมาณ การจัดสรรงบประมาณ รวมถึงการดำเนินโครงการให้กระทรวงต้นสังกัดและสำนักงานทรัพยากรน้ำแห่งชาติทราบ ทุกสิ้นเดือน

๑๐.๓ แผนงานขององค์กรปกครองส่วนท้องถิ่น ให้กรมส่งเสริมการปกครองท้องถิ่นรายงานผลการเสนอของบประมาณ การจัดสรรงบประมาณ รวมถึงการดำเนินโครงการให้กระทรวงมหาดไทยและสำนักงานทรัพยากรน้ำแห่งชาติทราบ ทุกวันสิ้นเดือน

๑๐.๔ จังหวัดแต่งตั้งคณะกรรมการเพื่อทำหน้าที่ติดตามและประเมินประสิทธิภาพโครงการตามรูปแบบที่สำนักงานทรัพยากรน้ำแห่งชาติกำหนด โดยมีองค์ประกอบจากภาคส่วนที่เกี่ยวข้อง ได้แก่ ภาคราชการ สถาบันการศึกษา องค์กรภาคประชาชน และองค์กรปกครองส่วนท้องถิ่นที่เกี่ยวข้อง

๑๐.๕ สำนักงานปลัดกระทรวงมหาดไทย ร่วมกับสำนักงานทรัพยากรน้ำแห่งชาติ สรุปประเมินผลประสิทธิภาพจากการดำเนินโครงการ การเบิกจ่ายงบประมาณ และการจัดทำรายงานเสนอคณะรัฐมนตรีเพื่อทราบ

กรอบเวลาดำเนินการโครงการเพิ่มประสิทธิภาพการบริหารจัดการทรัพยากรน้ำ เพื่อรองรับสถานการณ์ภัยแล้งและฝนทิ้งช่วง ปี ๒๕๖๕

ลำดับ	ช่วงเวลา	เวลา (วัน)	การดำเนินการ
๑	๙ ธ.ค. ๒๕๖๔	๑	**สทนช.** เสนอ กนช. ขอความเห็นชอบ มาตรการรองรับสถานการณ์ขาดแคลนน้ำ ในฤดูแล้งปี ๒๕๖๔/๒๕๖๕ และโครงการเพิ่มประสิทธิภาพการบริหารจัดการทรัพยากรน้ำเพื่อรองรับสถานการณ์ภัยแล้งและฝนทิ้งช่วง
๒	๒๑ ธ.ค. ๒๕๖๔	๑	**สทนช.** เชิญหน่วยงานเข้าร่วมประชุมชี้แจงรายละเอียดโครงการ แนวทางและหลักเกณฑ์การขอรับการสนับสนุนงบกลาง วันที่ ๒๔ ธ.ค. ๒๕๖๔
๓	๒๔ ธ.ค. ๒๕๖๔	๑	**สทนช.** ประชุมชี้แจงรายละเอียดโครงการ แนวทางและหลักเกณฑ์การขอรับการสนับสนุนงบกลาง
๔	๒๗ ธ.ค. ๒๕๖๔	๑	**สทนช.** แจ้งหน่วยงานที่เกี่ยวข้องดำเนินการ ๑) สำรวจสภาพปัญหา/ความเสียหาย ๒) ปรับแผนงานงบประมาณของหน่วยงานดำเนินการ ๓) เสนอแผนงานโครงการเพิ่มประสิทธิภาพการบริหารจัดการทรัพยากรน้ำเพื่อรองรับสถานการณ์ภัยแล้งและฝนทิ้งช่วง
๕	๒๘ ธ.ค. ๒๕๖๔ - ๖ ม.ค. ๒๕๖๕	๑๐	**หน่วยงาน** จัดทำรายละเอียดแผนงานโครงการแก้ไขบรรเทาปัญหาเร่งด่วน เสนอรัฐมนตรีต้นสังกัดให้ความเห็นชอบ และจัดส่งให้ สทนช. พร้อมบันทึกแผนงานโครงการในระบบ TWP
๖	๗ ม.ค. ๒๕๖๕ - ๒๑ ม.ค. ๒๕๖๕	๑๕	**อนุกรรมการทรัพยากรน้ำจังหวัด** กลั่นกรองแผนงานโครงการ จากระบบ TWP
๗	๒๒ ม.ค. ๒๕๖๕ - ๒๘ ม.ค. ๒๕๖๕	๗	**สทนช.** รวบรวม วิเคราะห์ กลั่นกรอง ตรวจสอบแผนงานโครงการ ที่ผ่านความเห็นชอบจากอนุกรรมการทรัพยากรน้ำจังหวัด
๘	๓๑ ม.ค. ๒๕๖๕ - ๑ ก.พ. ๒๕๖๕	๒	**สทนช.** เสนอแผนงานโครงการ ต่อ รนม.
๙	๒ ก.พ. ๒๕๖๕	๑	**สทนช.** เสนอแผนงานโครงการ ต่อ สงป.
๑๐	๓ ก.พ. ๒๕๖๕ - ๙ ก.พ. ๒๕๖๕	๗	**สงป.** เสนอ นรม. พิจารณาให้ความเห็นชอบ
๑๑	๑๐ ก.พ. ๒๕๖๕	๑	**สงป.** แจ้งผลการพิจารณาของ นรม. ต่อ สทนช.

กรอบเวลาดำเนินการโครงการเพิ่มประสิทธิภาพการบริหารจัดการทรัพยากรน้ำ
เพื่อรองรับสถานการณ์ภัยแล้งและฝนทิ้งช่วง ปี ๒๕๖๕

ลำดับ	ช่วงเวลา	เวลา (วัน)	การดำเนินการ
๑๒	๑๑ ก.พ. ๒๕๖๕ - ๑๕ ก.พ. ๒๕๖๕	๓	**สทนช.** แจ้งหน่วยรับงบประมาณ เพื่อเสนอ ครม. ขอรับการสนับสนุนงบประมาณตามที่ นรม. ให้ความเห็นชอบ
๑๓	๑๗ ก.พ. ๒๕๖๕ - ๒๑ ก.พ. ๒๕๖๕	๓	**หน่วยรับงบประมาณ** เสนอรัฐมนตรีต้นสังกัด พิจารณาเสนอขอรับการสนับสนุนงบประมาณ ต่อ ครม. ตามที่ นรม.ให้ความเห็นชอบ
๑๔	๒๒ ก.พ. ๒๕๖๕ - ๒๘ ก.พ. ๒๕๖๕	๗	**ครม.** พิจารณาอนุมัติให้ใช้งบกลาง
๑๕	๑ มี.ค. ๒๕๖๕ – ๒ มี.ค. ๒๕๖๕	๒	**หน่วยรับงบประมาณ** ทำความตกลงกับ สงป. เพื่อขอรับการจัดสรรงบประมาณ
๑๖	๓ มี.ค. ๒๕๖๕ – ๓๐ มิ.ย. ๒๕๖๕	๑๒๐	**หน่วยรับงบประมาณ** ดำเนินโครงการ
๑๗	ทุกสิ้นเดือน นับตั้งแต่ได้รับจัดสรรงบประมาณ จนกว่าจะแล้วเสร็จ		**หน่วยรับงบประมาณ** รายงานผลการดำเนินงาน ปัญหา/อุปสรรค ให้ สทนช. ทราบ

ที่	กิจกรรม	ธ.ค.64	ม.ค.65	ก.พ.65	มี.ค.65	เม.ย.65 – มิ.ย. 65
1	**กนช.** เห็นชอบมาตรการรองรับสถานการณ์ขาดแคลนน้ำ ในฤดูแล้งปี 2564/2565					
2	**สทนช.** เชิญหน่วยงานเข้าร่วมประชุมชี้แจงรายละเอียดโครงการ แนวทางและหลักเกณฑ์การขอรับการสนับสนุนงบกลาง					
3	**สทนช.** ประชุมชี้แจงรายละเอียดโครงการ แนวทางและหลักเกณฑ์การขอรับการสนับสนุนงบกลาง					
4	**สทนช.** แจ้งหน่วยงานให้ดำเนินการ 1.) สำรวจข้อมูล 2.) ปรับแผนดำเนินการ 3.) เสนอแผนงาน โครงการเพื่อบรรเท่าสถานการณ์ขาดแคลนน้ำในฤดูแล้ว 2564/2565					
5	**หน่วยงาน** จัดทำรายละเอียดแผนงานโครงการ พร้อมนำเข้า TWP					
6	**อนุกรรมการทรัพยากรน้ำจังหวัด** กลั่นกรองแผนงานโครงการ					
7	**สทนช.** รวบรวมแผนงานโครงการจากหน่วยงาน วิเคราะห์ กลั่นกรอง ตรวจสอบ					
8	**สทนช.** เสนอแผนงานโครงการ ต่อ **รนม.**					
9	**สทนช.** เสนอแผนงานโครงการ ต่อ **สงป.**					
10	**สงป.** เสนอแผนงานโครงการ ต่อ **นรม.** ให้ความเห็นชอบ					
11	**สงป.** แจ้งผลการพิจารณาของ **นรม.** ต่อ **สทนช.**					
12	**สทนช.** แจ้งหน่วยรับงบประมาณเพื่อเสนอ **ครม.** ขอรับการสนับสนุนงบประมาณตามที่ **นรม.** ให้ความเห็นชอบ					
13	**หน่วยรับงบประมาณ** เสนอรัฐมนตรีต้นสังกัด พิจารณาเสนอขอรับการสนับสนุนงบประมาณ ต่อ ครม.ตามที่ นรม.ให้ความเห็นชอบ					
14	**ครม.** อนุมัติให้ใช้งบกลาง					
15	**หน่วยงาน**ทำความตกลงกับ สปง. เพื่อขอรับการจัดสรรงบประมาณ					
16	**หน่วยงาน** ดำเนินโครงการ					
17	**หน่วยงาน** รายงานผลการดำเนินงาน ปัญหา/อุปสรรค ให้ สทนช. รับทราบ					

ภาคผนวก

๙ มาตรการรองรับสถานการณ์ขาดแคลนน้ำ ฤดูแล้งปี ๒๕๖๔/๖๕

๑. **เร่งเก็บกักน้ำ** โดยการสูบทอยน้ำไปเก็บไว้ในอ่างเก็บน้ำ แหล่งน้ำธรรมชาติ และแหล่งน้ำใต้ดิน
๒. **จัดหาแหล่งน้ำสำรองในพื้นที่เสี่ยงขาดแคลนน้ำ** สำรวจ ตรวจสอบ พื้นที่ที่มีศักยภาพจะพัฒนาเป็นแหล่งเก็บกักน้ำสำรองได้
๓. **ปฏิบัติการเติมน้ำ** ให้กับแหล่งน้ำในพื้นที่เกษตรและพื้นที่เสี่ยงขาดแคลนน้ำ
๔. **กำหนดการจัดสรรน้ำฤดูแล้ง** ติดตาม กำกับให้เป็นไปตามแผนเพื่อไม่ให้เกิดผลกระทบการขาดแคลนน้ำอุปโภคบริโภค พร้อมจัดทำทะเบียนผู้ใช้น้ำ
๕. **วางแผนเพาะปลูกพืชฤดูแล้ง** ส่งเสริมสนับสนุนการเพาะปลูกในพื้นที่ที่ได้รับผลกระทบจากอุทกภัยเป็นอันดับแรก
๖. **เตรียมน้ำสำรองสำหรับพื้นที่ลุ่มต่ำ**
๗. **เฝ้าระวังคุณภาพน้ำ** ในแม่น้ำสายหลัก สายรอง และเตรียมแผนรองรับกรณีเกิดปัญหา
๘. **ติดตามประเมินผล** เพื่อให้ผลการดำเนินงานเป็นไปตามแผน
๙. **สร้างการรับรู้สถานการณ์น้ำและแผนการบริหารจัดการน้ำ** ให้ทุกภาคส่วนเกิดความร่วมมือในการใช้น้ำอย่างประหยัดและเป็นไปตามแผนที่กำหนดไว้

การประเมินพื้นที่เฝ้าระวังเสี่ยงภาวะน้ำแล้ง ฤดูแล้ง ปี ๒๕๖๔/๒๕๖๕

๑. การวางแผนบริหารจัดการทรัพยากรน้ำ ฤดูแล้ง ปี ๒๕๖๔/๖๕

เพื่อให้การเตรียมความพร้อมการบริหารจัดการทรัพยากรน้ำ ฤดูแล้ง ปี ๒๕๖๔/๖๕ สอดคล้องกับกิจกรรมที่ ๑ ของปฏิทินการบริหารจัดการทรัพยากรน้ำฤดูแล้ง และเป็นกรอบแนวทางการบริหารจัดการทรัพยากรน้ำ ฤดูแล้ง ปี ๒๕๖๔/๖๕ ดังนี้

(๑) การคาดการณ์ปริมาณน้ำต้นทุน ณ วันที่ ๑ พฤศจิกายน ๒๕๖๔ แผนการจัดสรรน้ำ และความต้องการใช้น้ำรายกิจกรรม ฤดูแล้ง ปี ๒๕๖๔/๖๕ ในเขตชลประทาน และนอกเขตชลประทาน

(๒) การคาดการณ์แผนการใช้น้ำรายเดือน ฤดูแล้ง ปี ๒๕๖๔/๖๕ ในเขตพื้นที่ให้บริการประปานครหลวง และประปาส่วนภูมิภาค

(๓) การคาดการณ์พื้นที่เพาะปลูกพืช ฤดูแล้ง ปี ๒๕๖๔/๖๕ ในเขตชลประทาน และนอกเขตชลประทาน

(๔) การประเมินพื้นที่เฝ้าระวังเสี่ยงภาวะน้ำแล้ง ฤดูแล้ง ปี ๒๕๖๔/๖๕ โดยแบ่งเป็นพื้นที่อุปโภค-บริโภค (ในเขต/นอกเขตพื้นที่ให้บริการประปานครหลวง/ภูมิภาค) และพื้นที่เกษตรกรรม (นารอบที่ ๒ (นาปรัง)/พืชต่อเนื่อง (ไม้ผลที่มีผลมูลค่าทางเศรษฐกิจ))

๒. แผนการจัดสรรน้ำและการเพาะปลูกพืช ฤดูแล้ง ปี ๒๕๖๔/๖๕

(๑) แผนการจัดสรรน้ำ ฤดูแล้ง ปี ๒๕๖๔/๖๕

การวางแผนจัดสรรน้ำให้สอดคล้องกับปริมาณน้ำต้นทุนตามลำดับความสำคัญของกิจกรรมการใช้น้ำ ดังนี้ (๑) เพื่อการอุปโภคบริโภค (๒) เพื่อการรักษาระบบนิเวศ เช่น การผลักดันน้ำเค็ม การขับไล่น้ำเสีย เป็นต้น (๓) สำรองน้ำสำหรับการอุปโภคบริโภคและรักษาระบบนิเวศในช่วงต้นฤดูฝน ปี ๒๕๖๕ (๔) เพื่อการเกษตรกรรม และ (๕) เพื่อการอุตสาหกรรม ซึ่ง ปริมาณน้ำต้นทุน ณ วันที่ ๑ พฤศจิกายน ๒๕๖๔ จำนวน ๗๒,๕๙๖ ล้านลูกบาศก์เมตร โดยแบ่งเป็น ในเขตชลประทาน (รวมแหล่งน้ำขนาดใหญ่และขนาดกลาง)

จำนวน ๓๗,๘๕๗ ล้านลูกบาศก์เมตร และนอกเขตชลประทาน (รวมแหล่งน้ำขนาดกลาง ขนาดเล็ก และแหล่งน้ำธรรมชาติ) จำนวน ๓๔,๗๓๙ ล้านลูกบาศก์เมตร และแผนการจัดสรรน้ำ ฤดูแล้ง ปี ๒๕๖๔/๖๕ ทั้งประเทศ จำนวน ๓๑,๗๓๒ ล้านลูกบาศก์เมตรโดยแบ่งเป็น ในเขตชลประทาน จำนวน ๒๒,๒๘๐ ล้านลูกบาศก์เมตร และ นอกเขตชลประทาน จำนวน ๙,๔๕๒ ล้านลูกบาศก์เมตร

(๒) พื้นที่จัดสรรน้ำเพื่อการเกษตรฤดูแล้ง ปี ๒๕๖๔/๖๕

การวางแผนการเพาะปลูกพืช ฤดูแล้ง ปี ๒๕๖๔/๖๕ ทั้งประเทศ จำนวน ๑๑.๖๕ ล้านไร่ ประกอบด้วย ในเขตชลประทาน จำนวน ๖.๙๕ ล้านไร่ ได้แก่ นารอบที่ ๒ (นาปรัง) จำนวน ๖.๔๑ ล้านไร่ และพืชไร่ พืชผัก จำนวน ๐.๕๔ ล้านไร่ และ นอกเขตชลประทาน ทั้งประเทศ จำนวน ๔.๗๐ ล้านไร่ ได้แก่ นารอบที่ ๒ (นาปรัง) จำนวน ๒.๖๑ ล้านไร่ พืชไร่ พืชผัก จำนวน ๒.๐๙ ล้านไร่

๓. การคาดการณ์ชี้เป้าพื้นที่เฝ้าระวังเสี่ยงภาวะน้ำแล้ง ฤดูแล้ง ปี ๒๕๖๔/๒๕๖๕

๓.๑ ด้านอุปโภคบริโภค

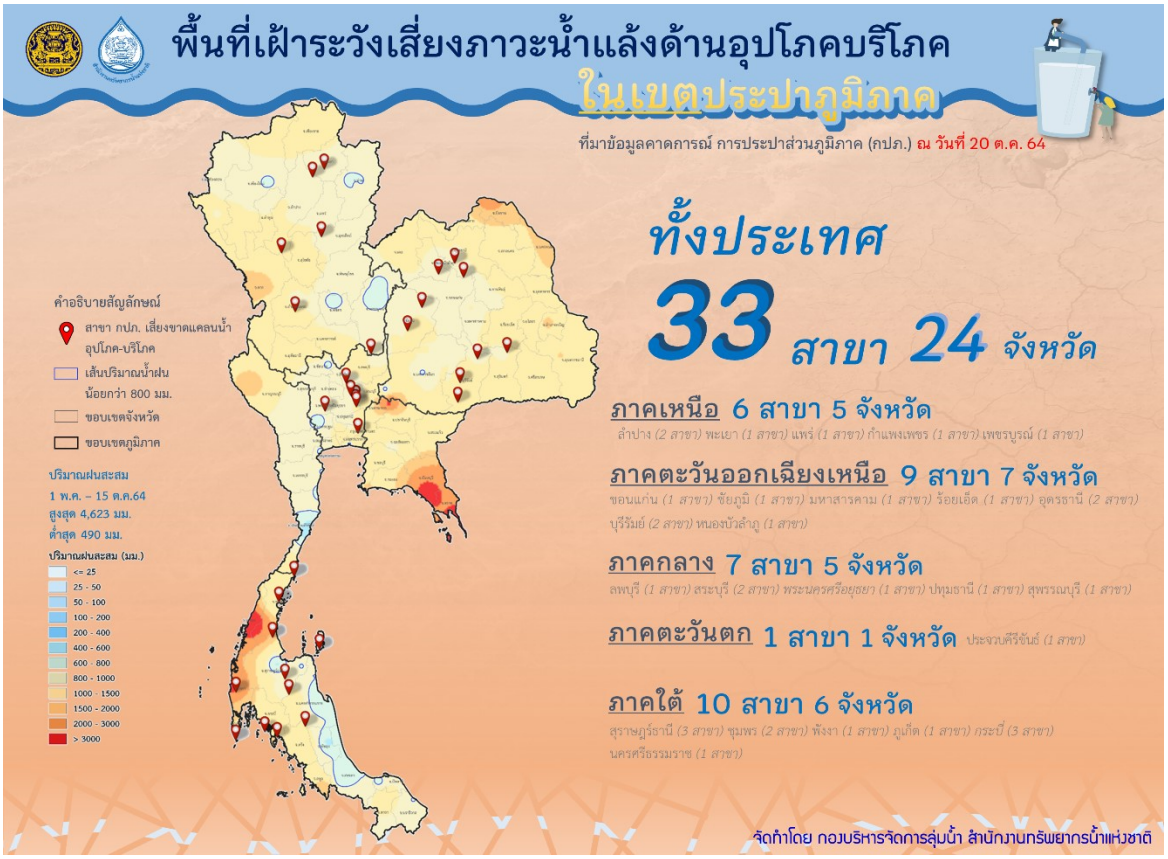

(๓.๑.๑) ในเขตบริการการประปาส่วนภูมิภาค คาดการณ์พื้นที่เฝ้าระวังเสี่ยงภาวะน้ำแล้งเพื่อการอุปโภคบริโภค ช่วงฤดูแล้ง ปี ๒๕๖๔/๖๕ โดยการประปาส่วนภูมิภาคได้ประเมินพื้นที่สาขาให้บริการของการประปาส่วนภูมิภาค จำนวน ๒๓๔ สาขา พบว่า มีพื้นที่สาขาให้บริการของการประปาส่วนภูมิภาค (ข้อมูลประเมิน ณ วันที่ ๒๐ ตุลาคม ๒๕๖๔) จำนวน ๓๓ สาขา ๒๔ จังหวัด ที่ต้องเฝ้าระวังเสี่ยงภาวะน้ำแล้งเพื่อการอุปโภคบริโภค ช่วงฤดูแล้ง ปี ๒๕๖๔/๖๕

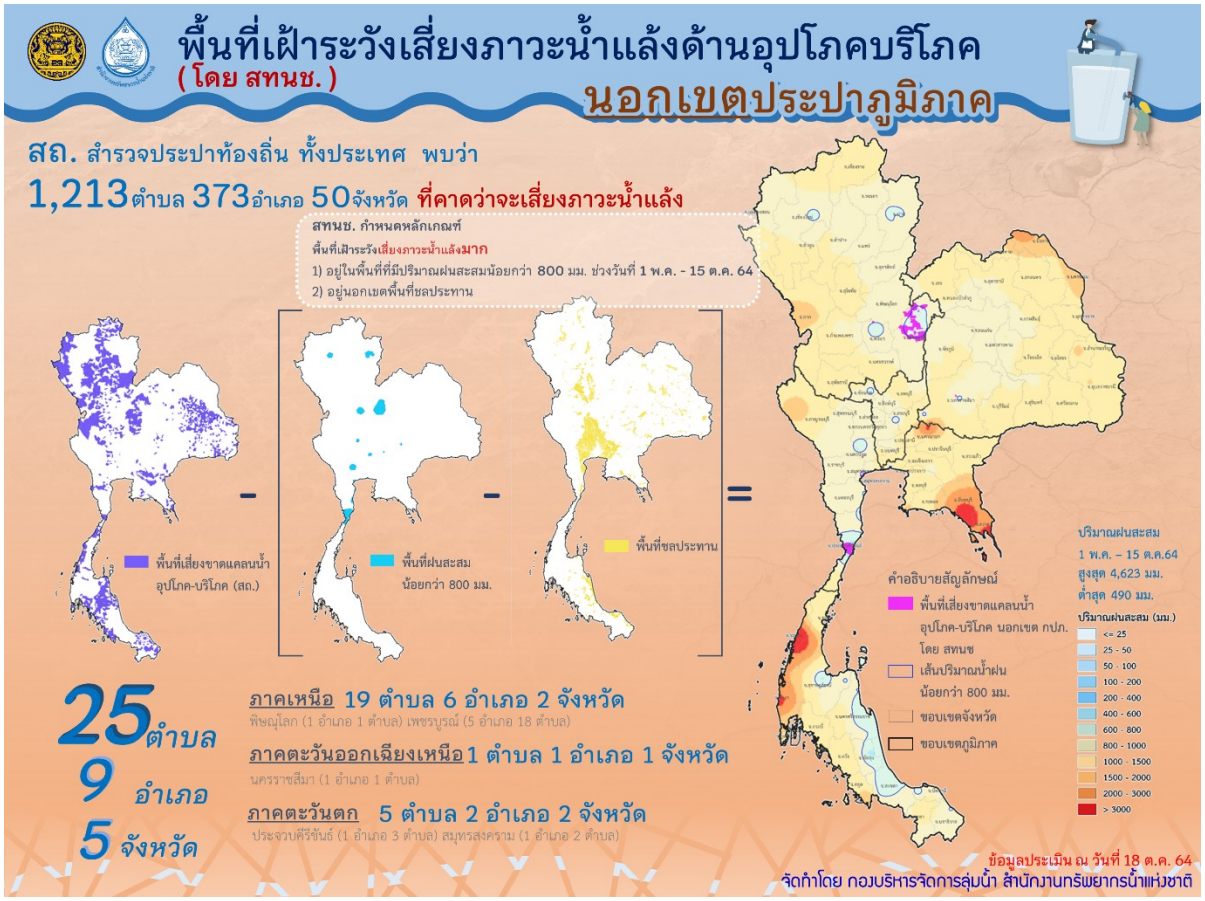

(๓.๑.๒) นอกเขตบริการของการประปาภูมิภาค (ประปาท้องถิ่น) กรมส่งเสริมการปกครองท้องถิ่น (สถ.) ได้สำรวจพื้นที่เฝ้าระวังเสี่ยงภาวะน้ำแล้งเพื่อการอุปโภคบริโภคในท้องถิ่นต่างๆ ทั้งประเทศ พบว่า จำนวน ๕๐ จังหวัด (๓๗๓ อำเภอ ๑,๒๑๓ ตำบล) ที่มีความเสี่ยงขาดแคลนน้ำ ทั้งนี้ สทนช. ได้กำหนดหลักเกณฑ์พื้นที่เฝ้าระวังเสี่ยงภาวะน้ำแล้งมาก ประกอบด้วย (๑) อยู่ในพื้นที่ที่มีปริมาณฝนสะสมน้อยกว่า ๘๐๐ มิลลิเมตร ในระหว่างวันที่๑ พฤษภาคม - ๑๕ ตุลาคม ๒๕๖๔ และ (๒) อยู่นอกเขตพื้นที่ชลประทาน ผลการวิเคราะห์ พบว่า พื้นที่ที่อาจจะประสบปัญหาขาดแคลนน้ำเพื่อการอุปโภคบริโภค จำนวน๕ จังหวัด (๙ อำเภอ ๒๕ ตำบล)

๓.๒ ด้านการเกษตร

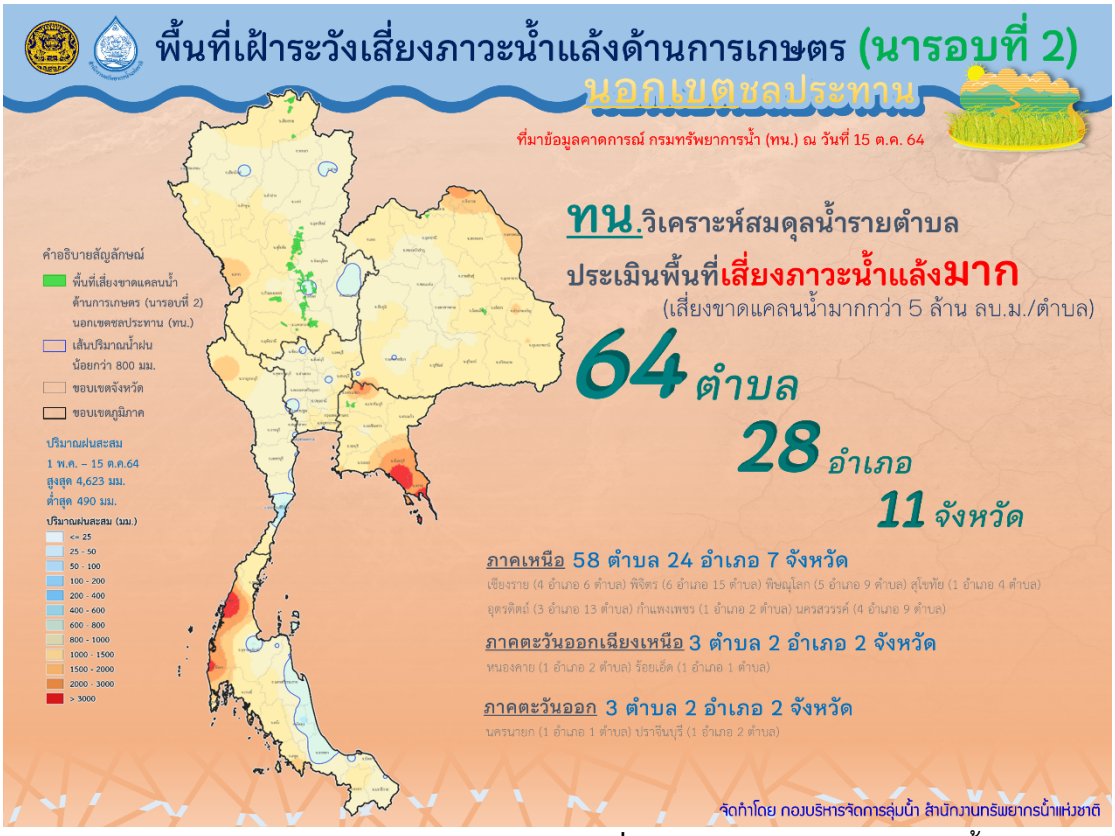

(๓.๒.๑) การเพาะปลูกนารอบที่ ๒ (นาปรัง) กรมทรัพยากรน้ำ ได้ทำการวิเคราะห์สมดุลน้ำรายตำบล นอกเขตชลประทาน ทั้งประเทศ (ข้อมูล ณ วันที่ ๑๕ ตุลาคม ๒๕๖๔) พบว่า จำนวน ๑๑ จังหวัด (๒๘ อำเภอ ๖๔ ตำบล) ที่คาดว่าจะเสี่ยงขาดแคลนน้ำมากกว่า ๕ ล้านลูกบาศก์เมตรต่อตำบล

(๓.๒.๒) พืชต่อเนื่อง (ไม้ผลที่มีมูลค่าทางเศรษฐกิจ) จากการวิเคราะห์พื้นที่ที่มีปริมาณฝนสะสมน้อยกว่า ๘๐๐ มิลลิเมตร ช่วงวันที่ ๑ พฤษภาคม - ๑๕ ตุลาคม ๒๕๖๔ พบว่า มีพื้นที่เฝ้าระวังเสี่ยงภาวะน้ำแล้งมาก จำนวน ๔ จังหวัด (๑๐ อำเภอ ๒๓ ตำบล) พื้นที่ ๓๒,๖๐๔.๒๕ ไร่

๓.๓ ด้านคุณภาพน้ำ

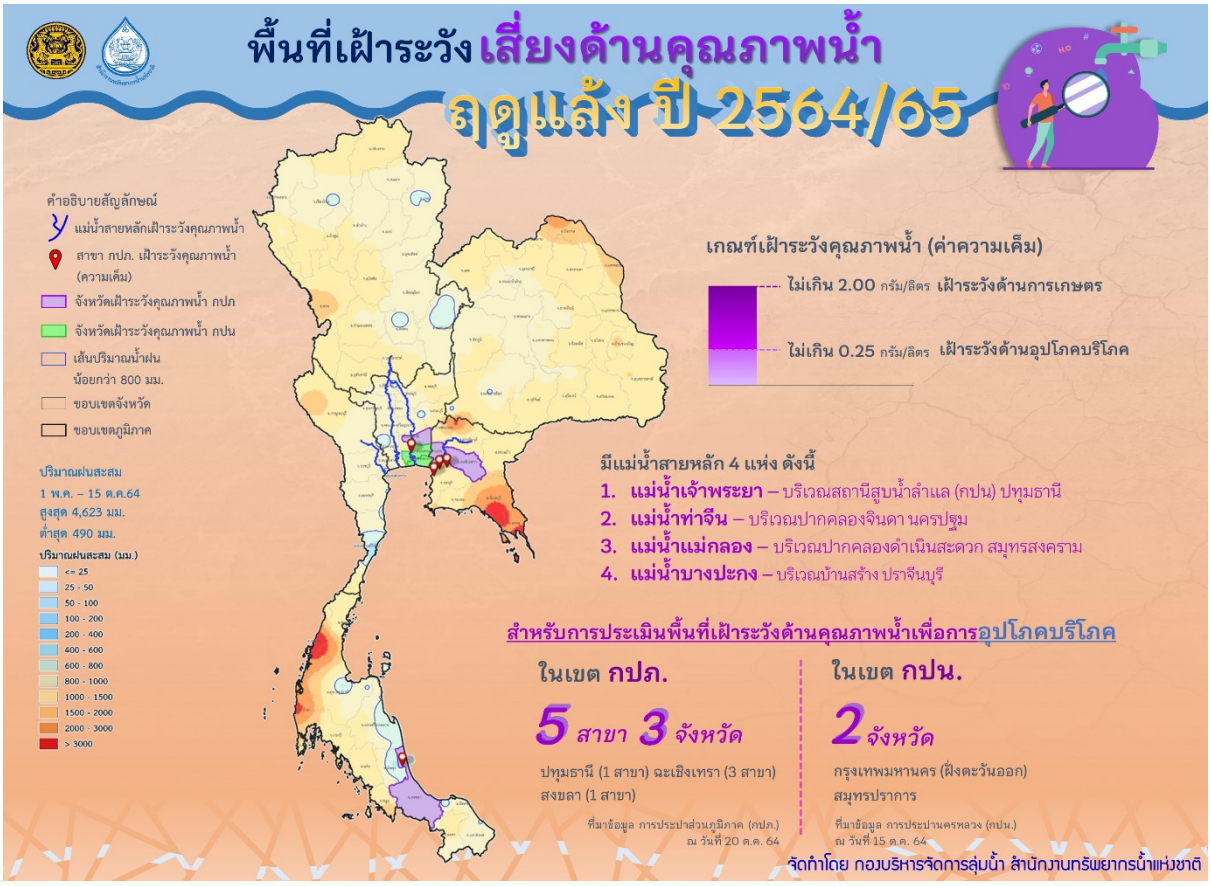

(๓.๓.๑) แม่น้ำสายหลักที่ต้องเฝ้าระวังการรุกล้ำของน้ำเค็ม ที่อาจกระทบต่อน้ำเพื่อการอุปโภคบริโภคและการเกษตร ได้แก่ แม่น้ำเจ้าพระยา แม่น้ำท่าจีน แม่น้ำแม่กลอง และแม่น้ำบางปะกง

(๓.๓.๒) พื้นที่เฝ้าระวังด้านคุณภาพน้ำเพื่อการอุปโภคบริโภค ประกอบด้วย ในเขตบริการการประปานครหลวง (กปน.) พบว่า บางส่วนของพื้นที่รับผิดชอบของ กปน. ฝั่งตะวันออก ในพื้นที่กรุงเทพมหานครและจังหวัดสมุทรปราการ และในเขตบริการการประปาส่วนภูมิภาค (กปภ.) พบว่า มีพื้นที่สาขาให้บริการของการประปาส่วนภูมิภาค จำนวน ๕ สาขา ๓ จังหวัด ที่ต้องเฝ้าระวังคุณภาพน้ำ

๑. ตารางรายละเอียดพื้นที่เสี่ยงขาดแคลนน้ำดิบเพื่อการอุปโภค-บริโภค ในเขตประปาภูมิภาค
จำนวน ๒๔ จังหวัด ๓๓ สาขา

ลำดับ	จังหวัด	อำเภอ	ตำบล	การประปา (สาขา)
รวมทั้งสิ้น	**๒๔**	**๔๘**	**๕๔**	**๓๓**
๑	เพชรบูรณ์	วิเชียรบุรี	วิเชียรบุรี	กปภ. สาขาวิเชียรบุรี
			ศรีเทพ	กปภ. สาขาวิเชียรบุรี
๒	แพร่	เด่นชัย	เด่นชัย	กปภ.สาขาเด่นชัย
๓	กระบี่	เมือง	กระบี่	กปภ.สาขากระบี่
		คลองท่อม	คลองท่อม	กปภ.สาขาคลองท่อม
๔	กำแพงเพชร	ลานกระบือ	ลานกระบือ	กปภ. สาขากำแพงเพชร
๕	ขอนแก่น	สีชมพู	สีชมพู	กปภ.สาขาชุมแพ
๖	ชัยภูมิ	หนองบัวแดง	หนองบัวแดง	กปภ. สาขาหนองบัวแดง
		ภักดีชุมพล	ภักดีชุมพล	กปภ. สาขาหนองบัวแดง
๗	ชุมพร	สวี	สวี	กปภ.สาขาหลังสวน
		ละแม	ละแม	กปภ.สาขาหลังสวน
		ปะทิว	ปะทิว	กปภ.สาขาท่าแซะ
๘	นครศรีธรรมราช	ทุ่งสง	ทุ่งสง	กปภ.สาขาทุ่งสง
๙	บุรีรัมย์	ลำปลายมาศ	ลำปลายมาศ	กปภ.สาขาลำปลายมาศ
		นางรอง	นางรอง	กปภ.สาขานางรอง
		หนองกี่	หนองกี่	กปภ.สาขานางรอง
๑๐	ประจวบคีรีขันธ์	บางสะพาน	ร่อนทอง	กปภ.สาขาบางสะพาน
๑๑	พระนครศรีอยุธยา	ท่าเรือ	ท่าเรือ	กปภ.สาขาท่าเรือ
		ภาชี	ภาชี	กปภ.สาขาท่าเรือ
๑๒	พะเยา	ปง	ปง	กปภ. สาขาจุน
		เชียงคำ	เชียงคำ	กปภ. สาขาจุน
๑๓	พังงา	ตะกั่วป่า	ตะกั่วป่า	กปภ.สาขาตะกั่วป่า
๑๔	ภูเก็ต	กะทู้	ภูเก็ต (สผ.บางวาด)	กปภ.สาขาภูเก็ต
		ถลาง	ภูเก็ต (สผ.บางโจ)	กปภ.สาขาภูเก็ต

ลำดับ	จังหวัด	อำเภอ	ตำบล	การประปา (สาขา)
๑๕	มหาสารคาม	พยัคฆภูมิพิสัย	พยัคฆภูมิพิสัย	กปภ.สาขาพยัคฆภูมิพิสัย
๑๖	ร้อยเอ็ด	สุวรรณภูมิ	สุวรรณภูมิ	กปภ.สาขาสุวรรณภูมิ
		เกษตรวิสัย	เกษตรวิสัย	กปภ.สาขาสุวรรณภูมิ
๑๗	ลพบุรี	บ้านหมี่	บ้านหมี่	กปภ.สาขาบ้านหมี่
		โคกสำโรง	โคกสำโรง	กปภ.สาขาบ้านหมี่
		เมืองลพบุรี	ลพบุรี (สผ.ลพบุรี)	กปภ.สาขาลพบุรี
			ลพบุรี (สผ..พิบูลสงคราม ๒)	กปภ.สาขาลพบุรี
๑๘	ลำปาง	เถิน	เถิน	กปภ.สาขาเถิน
		แม่พริก	แม่พริก	กปภ.สาขาเถิน
		งาว	ดอนไชย	กปภ. สาขาพะเยา
๑๙	สระบุรี	พระพุทธบาท	หนองโดน	กปภ.สาขาพระพุทธบาท
		บ้านหมอ	บ้านหมอ (สผ.บ้านหมอ)	กปภ.สาขาบ้านหมอ
			บ้านหมอ (สผ.ตลาดน้อย)	กปภ.สาขาบ้านหมอ
๒๐	สุพรรณบุรี	เมืองสุพรรณบุรี	สวนแตง	กปภ.สาขาสุพรรณบุรี
๒๑	สุราษฎร์ธานี	เมือง	สุราษฎร์ธานี (สผ.ก๕)	กปภ.สาขาสุราษฎร์ธานี (พ)
		พุนพิน	พุนพิน	กปภ.สาขาสุราษฎร์ธานี (พ)
		บ้านนาสาร	บ้านนาสาร	กปภ.สาขาบ้านนาสาร
		พระแสง	พระแสง	กปภ.สาขาบ้านนาสาร
		เวียงสระ	เวียงสระ	กปภ.สาขาบ้านนาสาร
		เกาะพะงัน	เกาะพะงัน (สผ.เขาชักธง)	กปภ.สาขาเกาะพะงัน
			เกาะพะงัน (สผ.วังทอง)	กปภ.สาขาเกาะพะงัน
			เกาะพะงัน (สผ. RO)	กปภ.สาขาเกาะพะงัน
๒๒	หนองบัวลำภู	เมืองหนองบัวลำภู	หนองบัวลำภู	กปภ.สาขาหนองบัวลำภู
		นากลาง	นากลาง	กปภ.สาขาหนองบัวลำภู

ลำดับ	จังหวัด	อำเภอ	ตำบล	การประปา (สาขา)
๒๓	อุดรธานี	เมืองอุดรธานี	อุดรธานี (สผ.อุดรธานี)	กปภ.สาขาอุดรธานี (ชั้นพิเศษ)
		กุมภวาปี	กุมภวาปี	กปภ.สาขากุมภวาปี
		โนนสะอาด	โนนสะอาด	กปภ.สาขากุมภวาปี
		ศรีธาตุ	ตาดอึ้ง	กปภ.สาขากุมภวาปี
			ศรีธาตุ	กปภ.สาขากุมภวาปี
๒๔	ปทุมธานี	หนองเสือ	ธัญบุรี	กปภ.สาขาธัญบุรี

๒. ตารางรายละเอียดพื้นที่เสี่ยงขาดแคลนน้ำดิบเพื่อการอุปโภค-บริโภค นอกเขตประปาภูมิภาค จำนวน ๕ จังหวัด ๙ อำเภอ ๒๕ ตำบล (เสี่ยงภาวะน้ำแล้งมาก)

ลำดับ	จังหวัด	อำเภอ	ตำบล
รวมทั้งสิ้น	**๕**	**๙**	**๒๕**
๑	พิษณุโลก	บางกระทุ่ม	โคกสลุด
๒	เพชรบูรณ์	หล่มเก่า	บ้านเนิน
			นาเกาะ
			วังบาล
		หล่มสัก	วัดป่า
			ท่าอิบุญ
			บุ่งน้ำเต้า
		เขาค้อ	ทุ่งสมอ
			แคมป์สน
		วังโป่ง	ซับเปิบ
		เมืองเพชรบูรณ์	วังชมภู
			ชอนไพร
			ป่าเลา

ลำดับ	จังหวัด	อำเภอ	ตำบล
			นางั่ว
			บ้านโคก
			ดงมูลเหล็ก
			ท่าพล
			นายม
			ตะเบาะ
๓	นครราชสีมา	เมืองนครราชสีมา	พลกรัง
๔	สมุทรสงคราม	เมืองสมุทรสงคราม	แหลมใหญ่
			บางแก้ว
๕	ประจวบคีรีขันธ์	เมืองประจวบคีรีขันธ์	อ่าวน้อย
			เกาะหลัก
			คลองวาฬ

๓. ตารางรายละเอียดพื้นที่เฝ้าระวังเสี่ยงภาวะน้ำแล้งด้านการเกษตร นอกเขตชลประทาน
(นารอบที่ ๒) ฤดูแล้ง ปี ๒๕๖๔/๖๕
จำนวน ๑๑ จังหวัด ๒๘ อำเภอ ๖๔ ตำบล

ลำดับที่	จังหวัด	อำเภอ	ตำบล
รวมทั้งสิ้น	**๑๑**	**๒๘**	**๖๔**
๑	เชียงราย	เมืองเชียงราย	แม่ข้าวต้ม
		ป่าแดด	ป่าแดด
		แม่จัน	จันจว้า
			แม่คำ
			จันจว้าใต้
		เชียงแสน	ป่าสัก
๒	สุโขทัย	กงไกรลาศ	กง
			ไกรใน
			ท่าฉนวน
			หนองตูม
๓	พิษณุโลก	เมืองพิษณุโลก	วังน้ำคู้
		บางระกำ	บางระกำ
			วังอิทก
			คุยม่วง
		บางกระทุ่ม	บางกระทุ่ม
			ท่าตาล
		พรหมพิราม	วงฆ้อง
			ตลุกเทียม
		วังทอง	แม่ระกา
๔	พิจิตร	เมืองพิจิตร	บ้านบุ่ง
			หัวดง
			ป่ามะคาบ
		โพธิ์ประทับช้าง	วังจิก

ลำดับที่	จังหวัด	อำเภอ	ตำบล
			ไผ่รอบ
		โพทะเล	โพทะเล
			ทะนง
			ท่าขมิ้น
			ท่าเสา
			บ้านน้อย
		สามง่าม	กำแพงดิน
			รังนก
		บึงนาราง	บางลาย
		วชิรบารมี	บ้านนา
			หนองหลุม
๕	อุตรดิตถ์	เมืองอุตรดิตถ์	คุ้งตะเภา
			วังกะพี้
		ตรอน	วังแดง
			บ้านแก่ง
		พิชัย	ในเมือง
			บ้านดารา
			ไร่อ้อย
			ท่าสัก
			คอรุม
			บ้านหม้อ
			ท่ามะเฟือง
			บ้านโคน
			พญาแมน
๖	นครสวรรค์	โกรกพระ	โกรกพระ
		ชุมแสง	ทับกฤช
			บางเคียน
		ท่าตะโก	ท่าตะโก

ลำดับที่	จังหวัด	อำเภอ	ตำบล
			พนมรอก
			วังมหากร
			พนมเศษ
		ลาดยาว	วังเมือง
			มาบแก
๗	กำแพงเพชร	คลองขลุง	คลองขลุง
			วังไทร
๘	หนองคาย	เมืองหนองคาย	วัดธาตุ
			หินโงม
๙	ร้อยเอ็ด	เสลภูมิ	นางาม
๑๐	ปราจีนบุรี	บ้านสร้าง	บ้านสร้าง
			บางกระเบา
๑๑	นครนายก	องครักษ์	บางสมบูรณ์

๔. ตารางรายละเอียดพื้นที่เฝ้าระวังเสี่ยงภาวะน้ำแล้งด้านการเกษตร นอกเขตชลประทาน (พืชต่อเนื่อง - ไม้ผลที่มีมูลค่าทางเศรษฐกิจ) ฤดูแล้ง ปี ๒๕๖๔/๖๕
จำนวน ๔ จังหวัด ๑๐ อำเภอ ๒๓ ตำบล

ลำดับที่	จังหวัด	อำเภอ	ตำบล	พื้นที่ (ไร่)
รวมทั้งสิ้น	**๔**	**๑๐**	**๒๓**	**๓๒,๖๐๔.๒๕**
๑	พิจิตร	โพธิ์ประทับช้าง	เนินสว่าง	๙๖
			ไผ่รอบ	๗๕
		สามง่าม	เนินปอ	๑๒๗
๒	พิษณุโลก	บางกระทุ่ม	บางกระทุ่ม	๑,๓๕๒
๓	เพชรบูรณ์	เขาค้อ	เขาค้อ	๑,๖๓๗
			ทุ่งสมอ	๒๔๘
			สะเดาะพง	๑๓๖
			หนองแม่นา	๑,๒๓๒
		เมืองเพชรบูรณ์	ชอนไพร	๘๓
			ตะเบาะ	๑๒,๓๔๘
			นายม	๑,๖๒๔
			บ้านโตก	๑,๓๕๒
		วังโป่ง	ซับเปิบ	๔,๕๗๘
		หล่มสัก	ช้างตะลูด	๒,๗๒๒
			บุ่งคล้า	๑๗๔
			บุ่งน้ำเต้า	๙๙
			หนองไขว่	๘๐
๔	ประจวบคีรีขันธ์	เมืองประจวบคีรีขันธ์	เกาะหลัก	๗๑๗
			คลองวาฬ	๔๐๓
		ทับสะแก	แสงอรุณ	๖๑

ลำดับที่	จังหวัด	อำเภอ	ตำบล	พื้นที่ (ไร่)
			ทับสะแก	๓๐
		ปราณบุรี	ปากน้ำปราณ	๙๓๘
			วังก์พง	๒,๔๙๓

๕. ตารางรายละเอียดพื้นที่เฝ้าระวังเสี่ยงภาวะน้ำแล้งด้านอุปโภคบริโภค (ด้านคุณภาพน้ำ)
ในเขตพื้นที่การประปาส่วนภูมิภาคฤดูแล้งปี ๒๕๖๔/๖๕
จำนวน ๕ สาขา ๓ จังหวัด

ลำดับที่	จังหวัด	อำเภอ	ตำบล
รวมทั้งสิ้น	**๓**	**๕**	**๕**
๑	ฉะเชิงเทรา	เมืองฉะเชิงเทรา	ฉะเชิงทรา
		บางปะกง	บางปะกง
		บางคล้า	บางคล้า
๒	ปทุมธานี	เมืองปทุมธานี	ปทุมธานี
๓	สงขลา	ระโนด	ระโนด

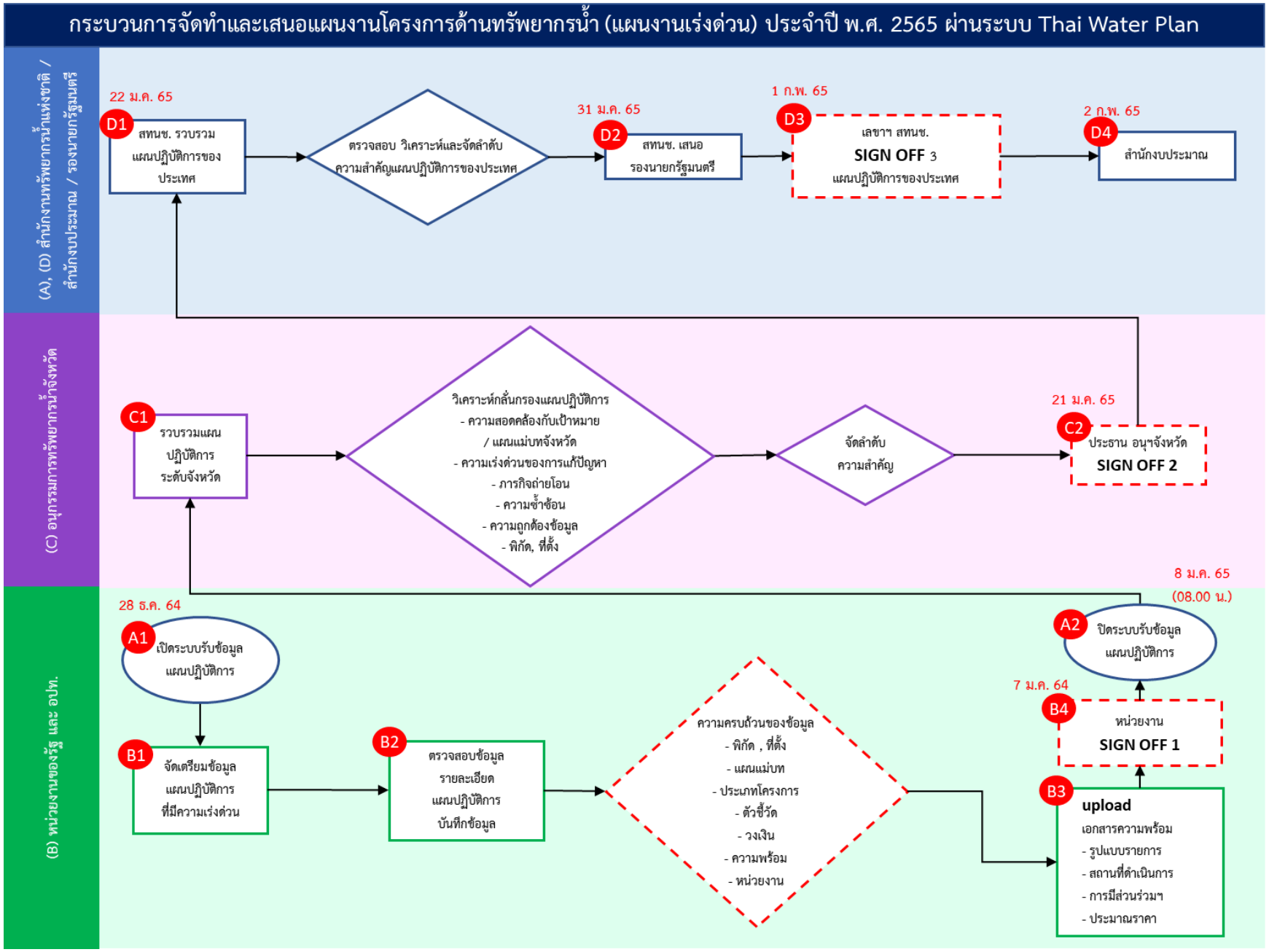
กระบวนการจัดทำและเสนอแผนงานโครงการด้านทรัพยากรน้ำ (แผนงานเร่งด่วน) ประจำปี พ.ศ. 2565 ผ่านระบบ Thai Water Plan
(A), (D) สำนักงานทรัพยากรน้ำแห่งชาติ / สำนักงบประมาณ / รองนายกรัฐมนตรี
22 ม.ค. 65
D1
สทนช. รวบรวม แผนปฏิบัติการของประเทศ
ตรวจสอบ วิเคราะห์และจัดลำดับ ความสำคัญแผนปฏิบัติการของประเทศ
31 ม.ค. 65
D2
สทนช. เสนอ รองนายกรัฐมนตรี
1 ก.พ. 65
D3
เลขาฯ สทนช.
SIGN OFF 3
แผนปฏิบัติการของประเทศ
2 ก.พ. 65
D4
สำนักงบประมาณ
(C) อนุกรรมการทรัพยากรน้ำจังหวัด
C1
รวบรวมแผน ปฏิบัติการ ระดับจังหวัด
วิเคราะห์กลั่นกรองแผนปฏิบัติการ
- ความสอดคล้องกับเป้าหมาย / แผนแม่บทจังหวัด
- ความเร่งด่วนของการแก้ปัญหา
- ภารกิจถ่ายโอน
- ความซ้ำซ้อน
- ความถูกต้องข้อมูล
- พิกัด, ที่ตั้ง
จัดลำดับ ความสำคัญ
21 ม.ค. 65
C2
ประธาน อนุฯจังหวัด
SIGN OFF 2
(B) หน่วยงานของรัฐ และ อปท.
28 ธ.ค. 64
A1
เปิดระบบรับข้อมูล แผนปฏิบัติการ
B1
จัดเตรียมข้อมูล แผนปฏิบัติการ ที่มีความเร่งด่วน
B2
ตรวจสอบข้อมูล รายละเอียด แผนปฏิบัติการ บันทึกข้อมูล
ความครบถ้วนของข้อมูล
- พิกัด , ที่ตั้ง
- แผนแม่บท
- ประเภทโครงการ
- ตัวชี้วัด
- วงเงิน
- ความพร้อม
- หน่วยงาน
B3
upload
เอกสารความพร้อม
- รูปแบบรายการ
- สถานที่ดำเนินการ
- การมีส่วนร่วมฯ
- ประมาณราคา
7 ม.ค. 64
B4
หน่วยงาน
SIGN OFF 1
8 ม.ค. 65
(08.00 น.)
A2
ปิดระบบรับข้อมูล แผนปฏิบัติการ

ขั้นตอน	การดำเนินการ	ระยะเวลา
A1	สำนักงานทรัพยากรน้ำแห่งชาติ เปิดระบบ Thai Water Plan รับข้อมูลแผนปฏิบัติการ	**๒๘ ธ.ค. ๖๔**
B1	หน่วยงานของรัฐ และ องค์กรปกครองส่วนท้องถิ่น จัดเตรียมข้อมูลแผนปฏิบัติการ(ที่มีความเร่งด่วน) เพื่อนำเข้าระบบ	๒๘ ธ.ค. ๖๔ – ๖ ม.ค. ๖๕
B2	ตรวจสอบข้อมูลรายละเอียดแผนปฏิบัติการ เพื่อให้สามารถนำเข้าและบันทึกในระบบได้ โดยต้องประกอบด้วยข้อมูล ชื่อ ที่ตั้ง พิกัด แผนแม่บทฯน้ำ ประเภทโครงการ ตัวชี้วัด วงเงิน ความพร้อม และหน่วยงานรับผิดชอบ	๒๘ ธ.ค. ๖๔ – ๖ ม.ค. ๖๕
B3	หน่วยงาน Upload เอกสารความพร้อม ในรูปแบบไฟล์ดิจิทัลในระบบ - รูปแบบรายการ - สถานที่ดำเนินการ - การมีส่วนร่วมฯ - ประมาณราคา สามารถ Upload เอกสารความพร้อม จนกว่าระบบจะปิด และขนาดไฟล์รวมของเอกสารไม่เกิน ๑๐๐ MB ต่อ ๑ รายการ โดยแผนปฏิบัติการ ต้อง Upload เอกสารความพร้อมทุกรายการ	๒๘ ธ.ค. ๖๔ – ๖ ม.ค. ๖๕
B4	หน่วยงานระดับกรม และ จังหวัด **SIGN OFF ๑** โดยใช้ User ที่ สทนช. กำหนด	๗ ม.ค. ๖๕
A2	สทนช. ปิดระบบ Thai Water Plan (หน่วยงานและจังหวัดจะไม่สามารถแก้ไข/เพิ่ม/ลบ แผนปฏิบัติการได้แล้ว)	**๘ ม.ค. ๖๕** **(๐๘.๐๐ น.)**
C1	คณะอนุกรรมการทรัพยากรน้ำจังหวัด รวบรวมแผนปฏิบัติการจากระบบ พร้อมทั้งวิเคราะห์กลั่นกรองและจัดลำดับความสำคัญของแผนปฏิบัติการระดับจังหวัด	๘ ม.ค. – ๒๑ ม.ค. ๖๕
C2	ผู้ว่าราชการจังหวัดในฐานะประธานคณะอนุกรรมการทรัพยากรน้ำจังหวัด **SIGN OFF ๒** โดยใช้ User ที่ สทนช. กำหนด	**๒๑ ม.ค. ๖๕**
D1	สทนช. ในฐานะฝ่ายเลขานุการคณะกรรมการทรัพยากรน้ำแห่งชาติ (กนช.) รวบรวมแผนปฏิบัติการของประเทศจากระบบ พร้อมทั้งวิเคราะห์และจัดลำดับความสำคัญ	๒๒ ม.ค. - ๒๘ ม.ค. ๖๕
D2	สทนช. เสนอแผนงานโครงการ ต่อ รองนายกรัฐมนตรี (รนม.) พิจารณาเห็นชอบ	๓๑ ม.ค. - ๑ ก.พ. ๖๕
D3	เลขาธิการสำนักงานทรัพยากรน้ำแห่งชาติ (ลทช.) **SIGN OFF ๓** โดยใช้ User ที่ สทนช. กำหนด	**๑ ก.พ. ๖๕**
D4	สทนช. เสนอแผนงานโครงการ ต่อ สำนักงบประมาณ (สงป.)	๒ ก.พ. ๖๕

การกำหนด User ในกระบวนการเสนอแผนปฏิบัติการด้านทรัพยากรน้ำ ผ่านระบบ Thai Water Plan

๑. ในระยะแรกของการใช้งานระบบ Thai Water Plan สทนช. จะเป็นผู้กำหนดชื่อผู้ใช้งาน (Username) และ รหัสผ่าน (Password)

๒. User จะสามารถนำเข้า แก้ไข และเรียกดูข้อมูลแผนปฏิบัติการ พร้อมทั้งใช้สำหรับขั้นตอนการ SIGN-OFF